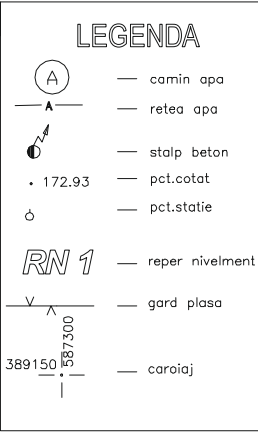
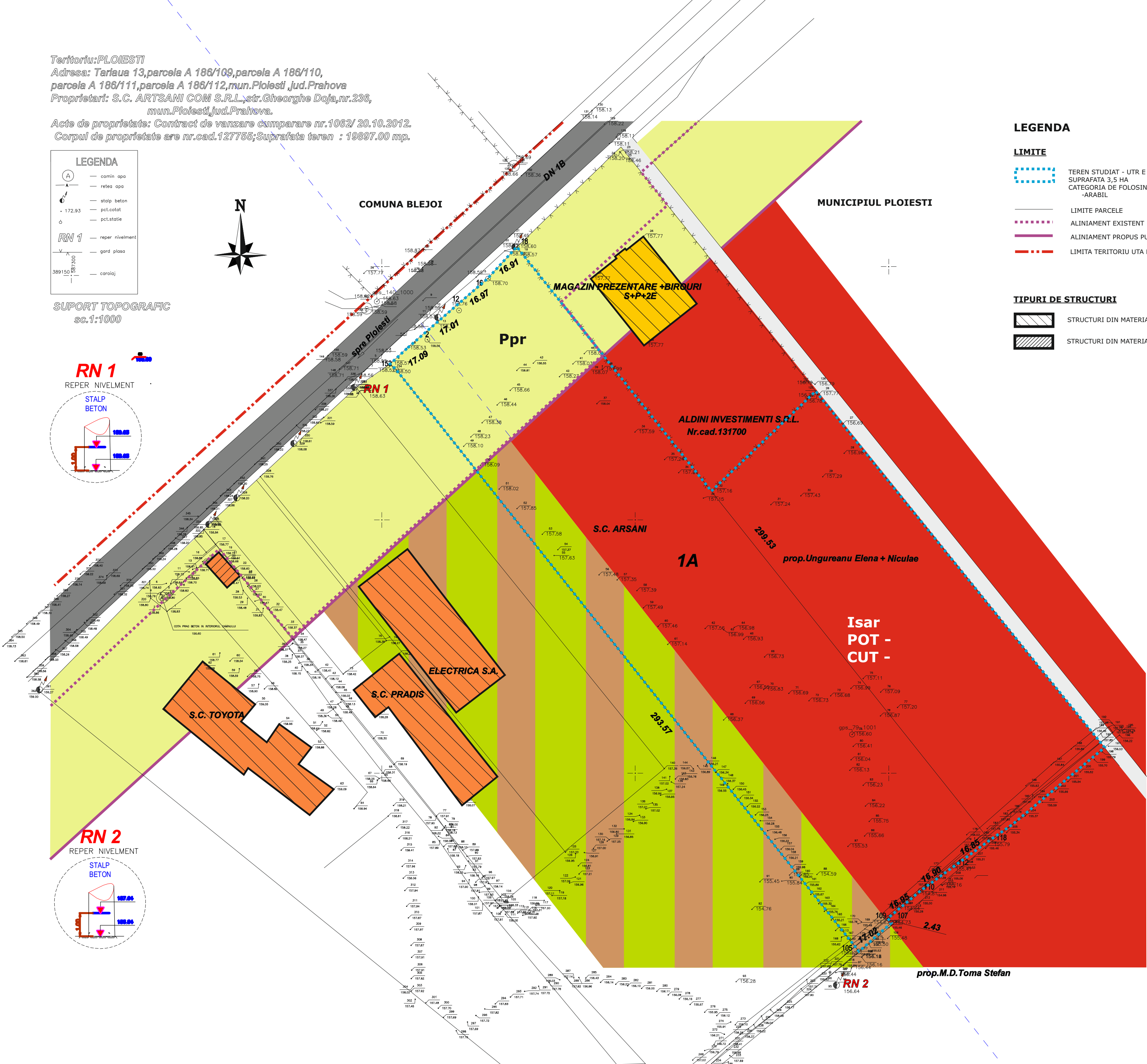
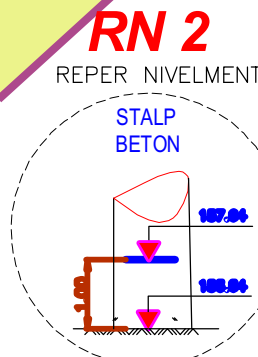
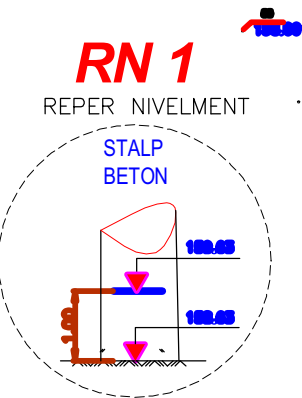


Teritoriu: PLOIESTI
Adresa: Tarlaua 13, parcela A 186/109, parcela A 186/110, parcela A 186/111, parcela A 186/112, mun. Ploiesti, jud. Prahova
Proprietari: S.C. ARTSANI COM S.R.L., str. Gheorghe Doja, nr. 236, mun. Ploiesti, jud. Prahova.
Acte de proprietate: Contract de vanzare cumparare nr. 1062/ 20.10.2012.
Corpul de proprietate are nr. cad. 127755; Suprafata teren : 19897.00 mp.



SUPORT TOPOGRAFIC
sc.1:1000



LEGENDA

LIMITE

- TEREN STUDIAT - UTR E 7
SUPRAFATA 3,5 HA
CATEGORIA DE FOLOSINTA:
-ARABIL
- LIMITE PARCELE
- ALINIAMENT EXISTENT
- ALINIAMENT PROPUȘ PUG (1-1) - 67.50 m
- LIMITA TERITORIULUI UTA PLOIESTI

TIPURI DE STRUCTURI

- STRUCTURI DIN MATERIALE DURABILE
- STRUCTURI DIN MATERIALE NEDURABILE

ZONIFICARE FUNCTIONALA

- ZONA PENTRU INSTITUTII SI SERVICII IN DOMENIUL AGREMENTULUI, CU RESTRICTIE DE CONSTRUIRE ISar
- PLANTATII DE PROTECTIE Ppr
- ZONA PROTECTIE A RETELOR TEHNICE EDILITARE TER
- STRAZI SI ACCESE CAROSABILE (DN1B)
- DOMENIU PUBLIC - Ccr
- CONSTRUCTII EXISTENTE -
DESTINATIA - SPATII MIXTE BIROURI/MAGAZINE DE PREZENTARE/HALE SI DEPOZITE

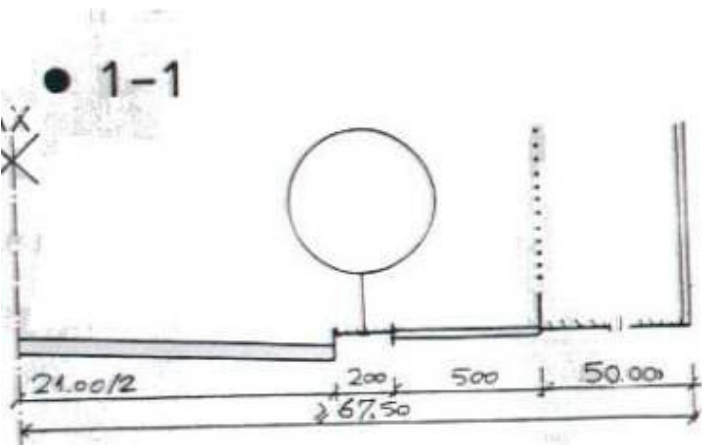
STAREA FONDULUI CONSTRUIT

- FOARTE BUNA
- BUNA
- PROASTA

REGLEMENTARI EXISTENTE
UTR E7

- POT -NEREGLEMENTAT
- CUT -NEREGLEMENTAT
- H max ADMISA LA CORNISA-NEREGLEMENTAT

PROFIL TRANSVERSAL 1-1 PROPUȘ PUG



	DENUMIREA LUCRARII: PLAN URBANISTIC ZONAL PENTRU RIDICARE RESTRICTIE DE CONSTRUIRE, STABILIRE INDICATORI URBANISTICI SI SCHIMBARE FUNCTIUNE IN SERVICII PROFESIONALE SI INDUSTRIE NEPOLUANTA / DEPOZITE	
	BENEFICIAR: S.C. ARTSANI COM S.R.L., ANGHEL MIHAI SI ANGHEL MIHAELA, SC GIFAMO CONSTRUCII SRL	
PR. nr. 6/2012	AMPLASAMENT: PLOIESTI, str. DN 1B T13, P 186/109, 186/110, 186/111, 186/112, 186/113, STR. STRANDULUI NR. 182	
DATA: IAN.13	REGLEMENTARI RBANISTICE- ZONIFICARE	U2
FAZA PUZ	SUPPORT TOPOGRAFIC REALIZAT DE PFA DRAGOMIR L. TRAIAN	
SCARA 1:1000		
COORDONAT	ARH. S. MUNTEANU	
PROIECTAT	ARH. S. MUNTEANU	